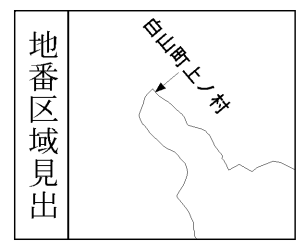
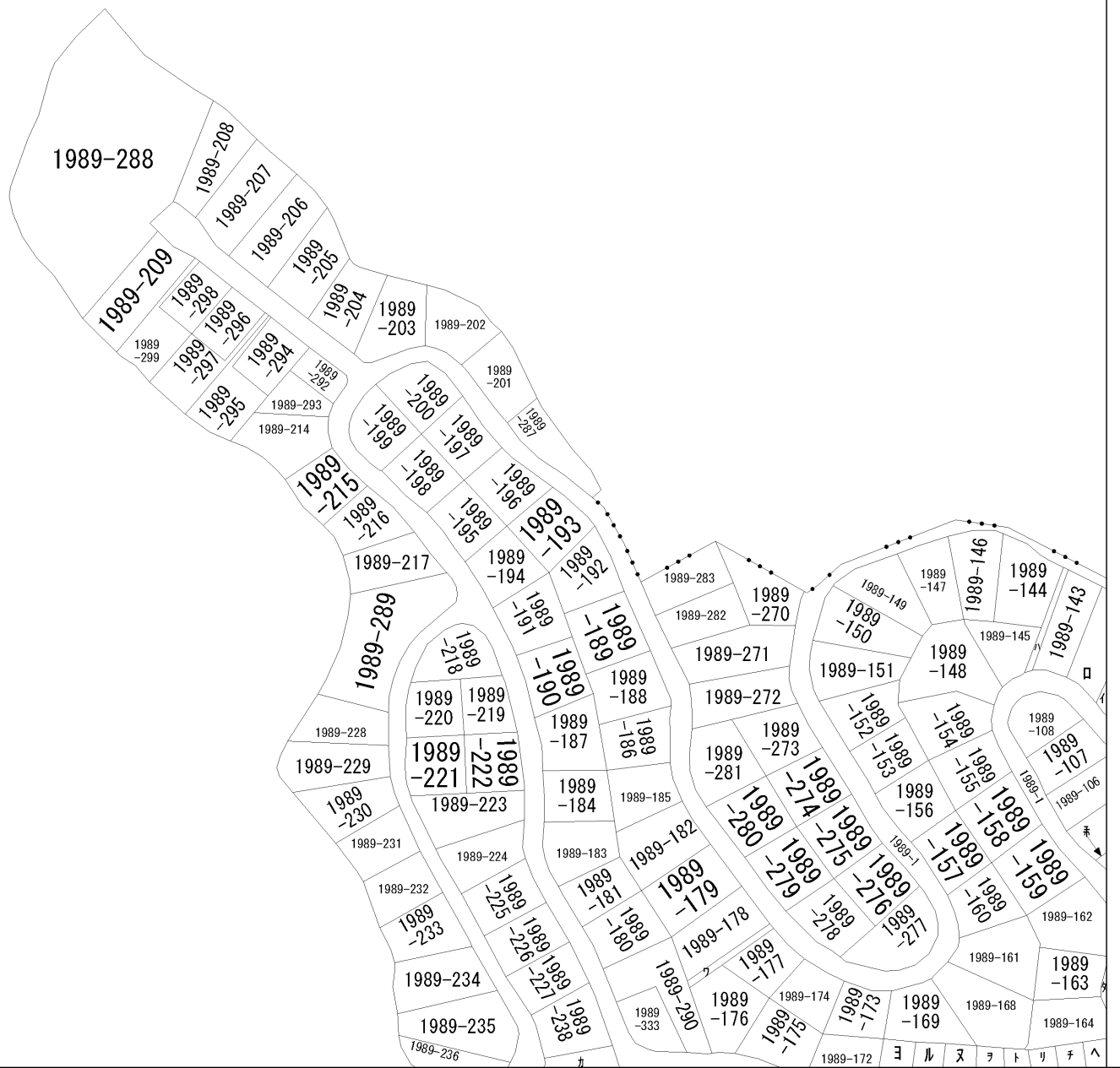
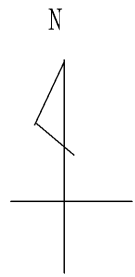


イ 1989-141    ハ 1989-326    ホ 1989-105    ト 1989-167    リ 1989-321    ル 1989-323  
 ロ 1989-142    ニ 1989-104    ヘ 1989-165    チ 1989-320    ヌ 1989-322    っづく



請求部	所在	津市白山町上ノ村字長坂				地番	1989番205		
出力縮尺	1/2000	精度区分	座標系番号又は記号	分類	地図に準ずる図面		種類	旧土地台帳附属地図	
作成年月日				備付年月日(原図)			補記事項		

表示年月日：2021/05/18

ヲ 1989-334  
ワ 1989-329  
カ 1989-239  
ヨ 1989-324  
タ 1989-1