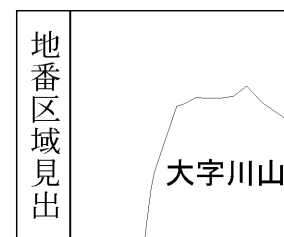
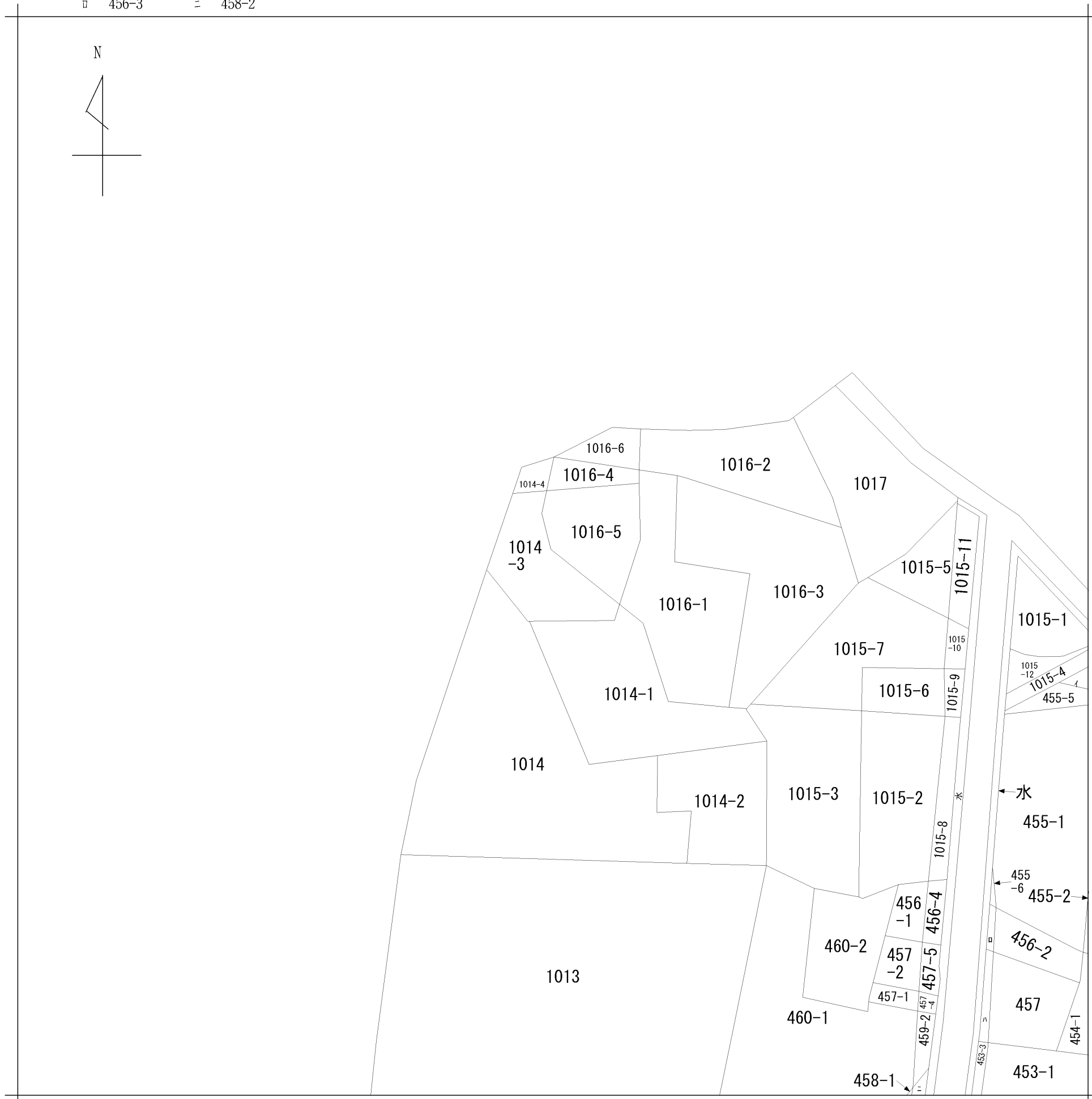
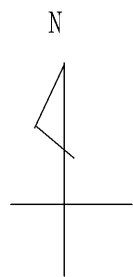


イ 455-4 ハ 457-3
 □ 456-3 ニ 458-2



請求部	所在	久慈郡大子町大字川山字森下				地番	1014番3			
出力縮尺	縮尺不明	精度区分		座標系番号又は記号		分類	地図に準ずる図面		種類	旧土地台帳附属地図
作成年月日	明治21年8月			備付年月日(原図)	平成5年10月1日			補記事項		