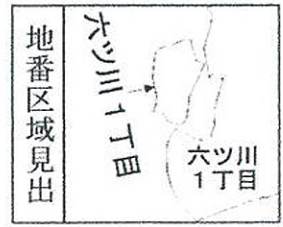
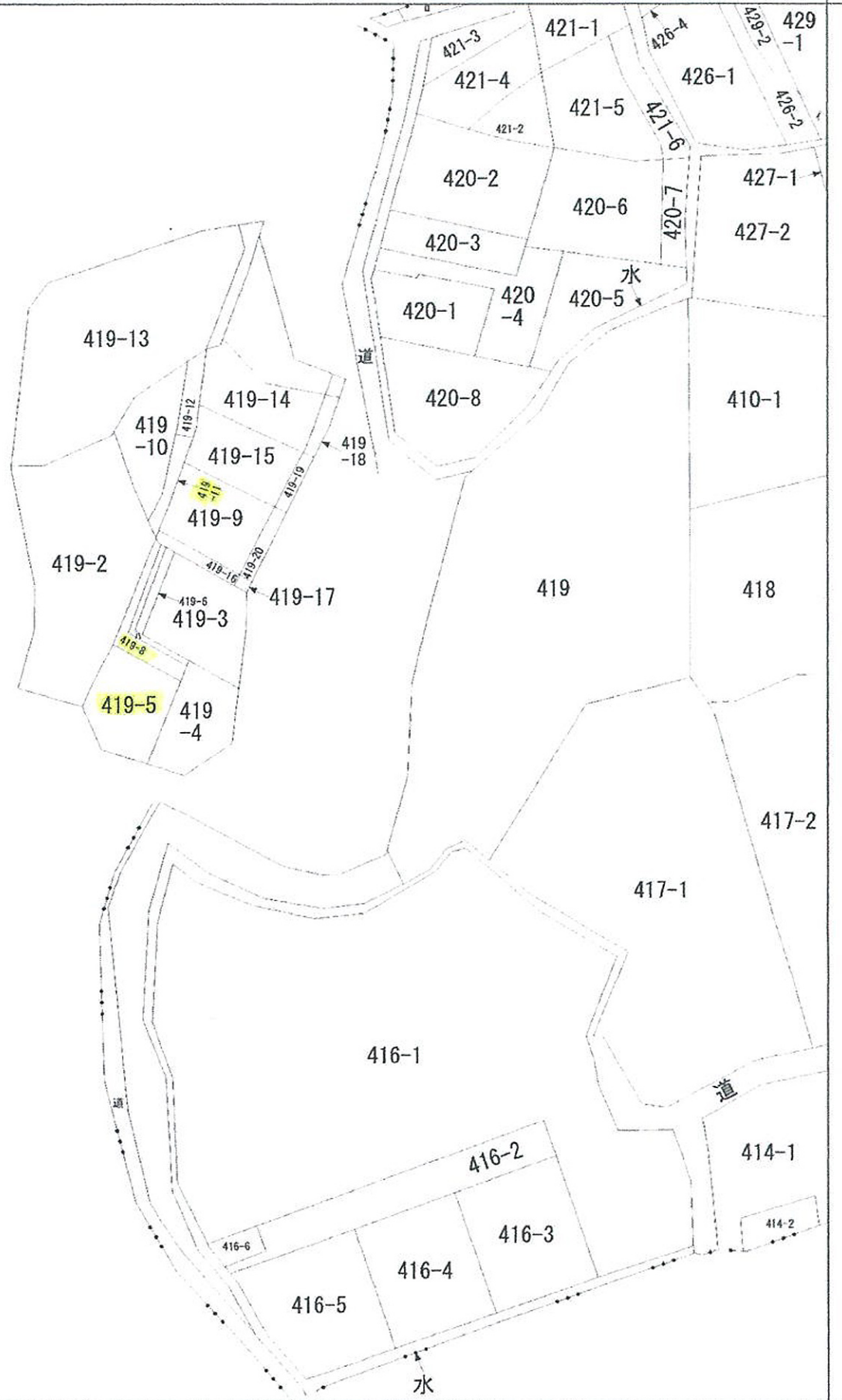
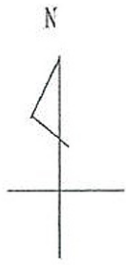


イ 426-3  
B 水

△ 419-7



請求部	所在	横浜市南区六ツ川一丁目			地番	419番5		
出力縮	1/600	精度区分		座標系番号又は記号	分類	地図に準ずる図面	種類	旧土地台帳附属地図
作成年月日				備付年月日(原図)			補事項	