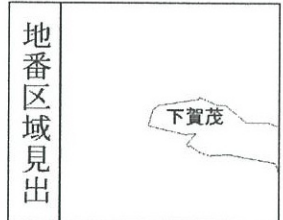
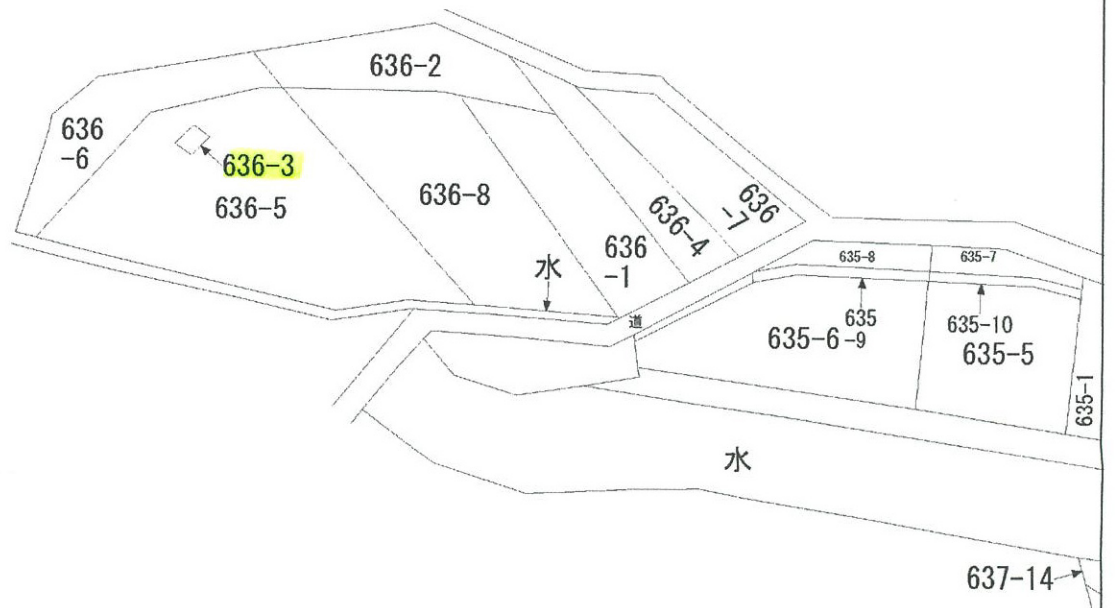
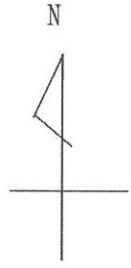


請求部	所在	賀茂郡南伊豆町下賀茂字東畠				地番	896番13		
出力縮尺	1/600	精度分	座標系番号又は記号	分類	地図に準ずる図面		種類	旧土地台帳附属地図	
作成年月日	備付年月日(原図)			補記事項					



請求部	所在	賀茂郡南伊豆町下賀茂字水神				地番	636番3		
出力縮尺	1/600	精度区分	座標系番号又は記号	分類	地図に準ずる図面		種類	旧土地台帳附属地図	
作成年月日				備付年月日(原図)			補記事項		