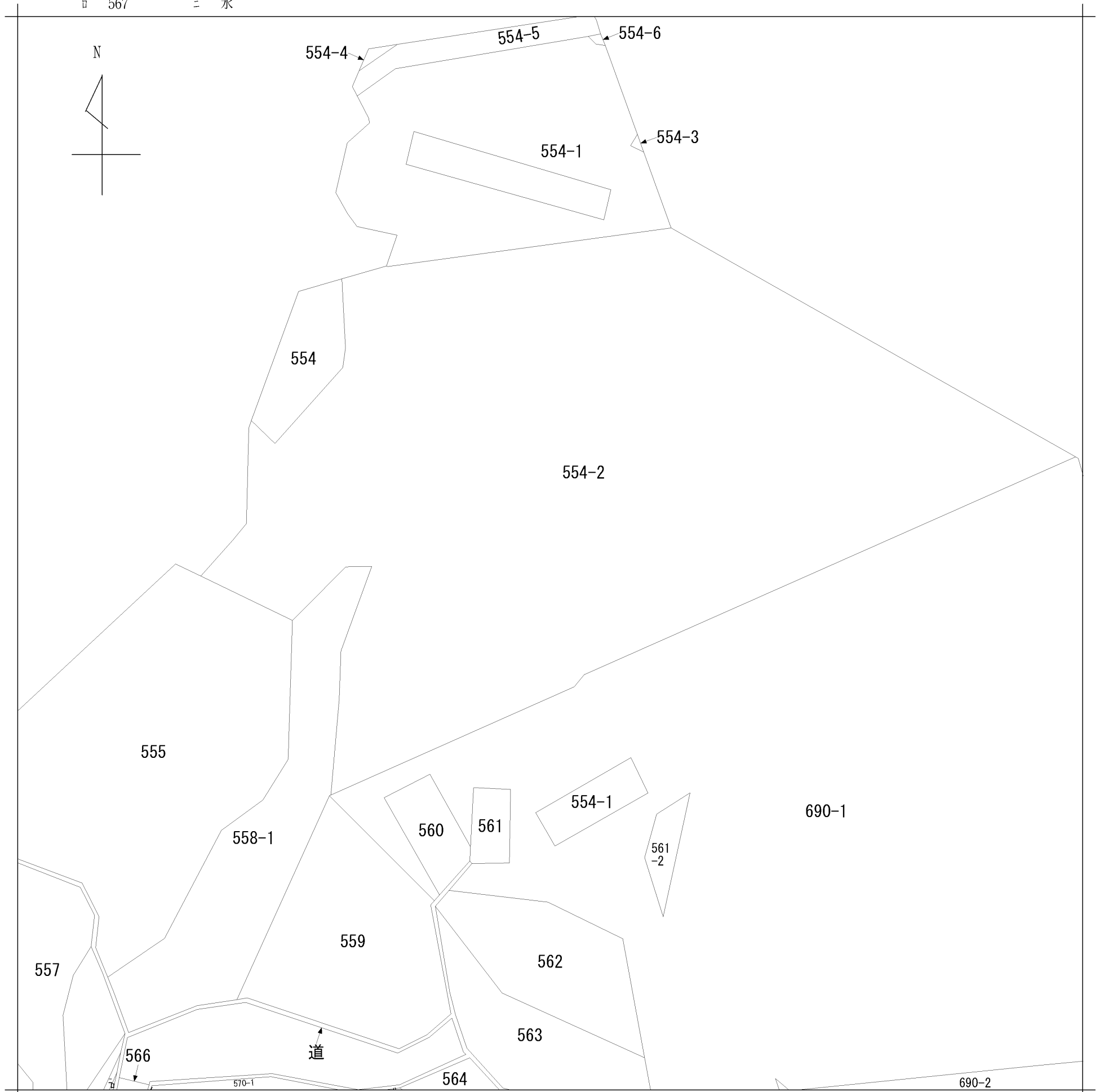


イ 565 ハ 570-1
 □ 567 ニ 水



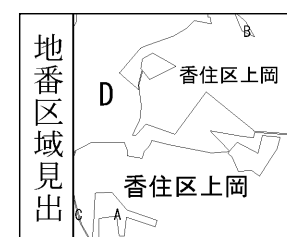
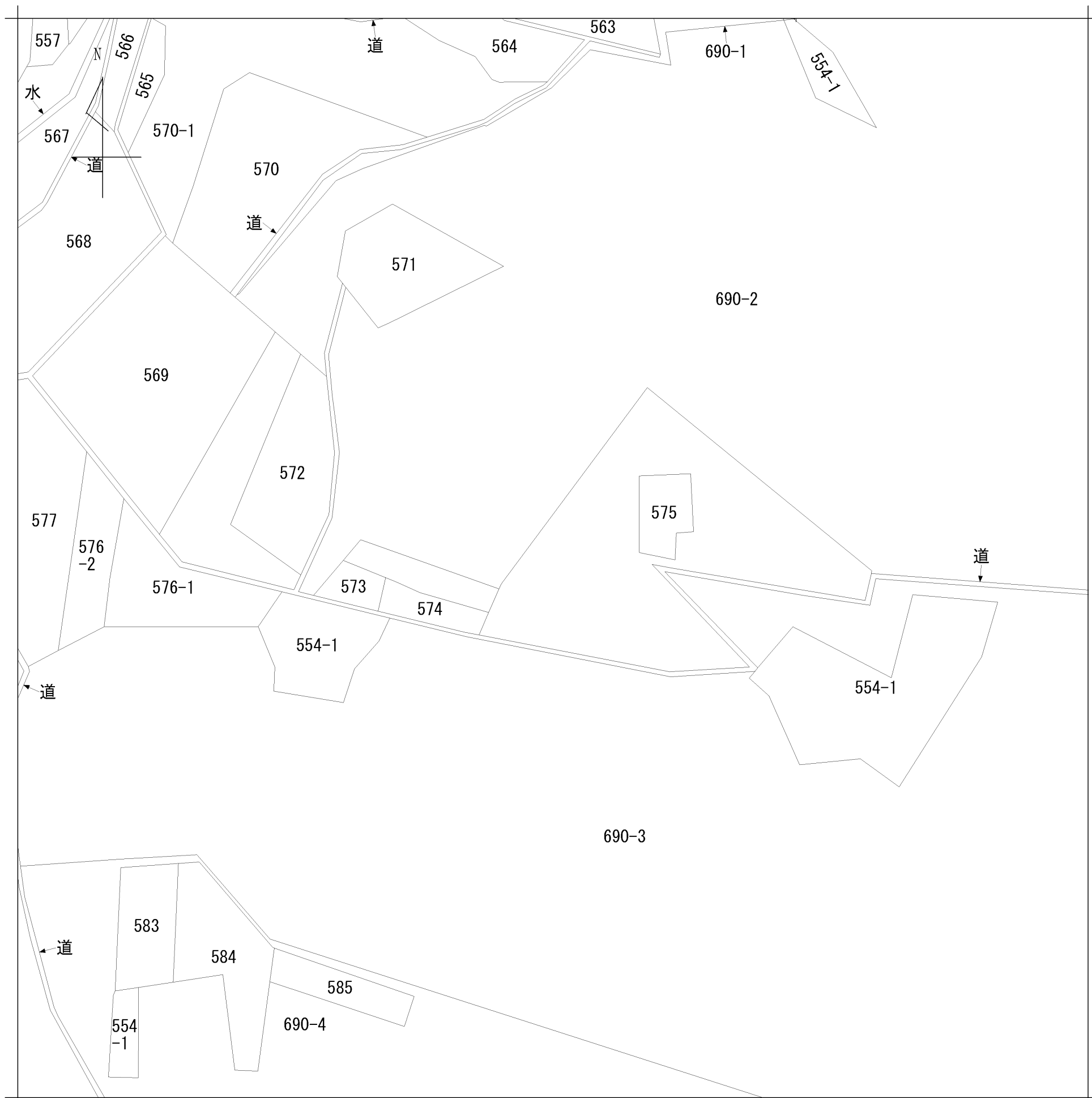
地番区域見出

A
B
C
D

香住区土生
香住区土生
香住区土生
香住区土生

請求部分	所在	美方郡香美町香住区土生字東谷				地番	554番1			
出力縮尺	縮尺不明	精度区分		座標系番号又は記号		分類	地図に準ずる図面		種類	旧土地台帳附属地図
作成年月日					備付年月日(原図)			補事項		

690-1



A 香住区土生
B 香住区土生
C 香住区土生
D 香住区土生

請求部	所在	美方郡香美町香住区土生字東谷				地番	554番1		
出力縮尺	縮尺不明	精度区分	座標系番号又は記号	分類	地図に準ずる図面		種類	旧土地台帳附属地図	
作成年月日				備付年月日(原図)			補事項		