

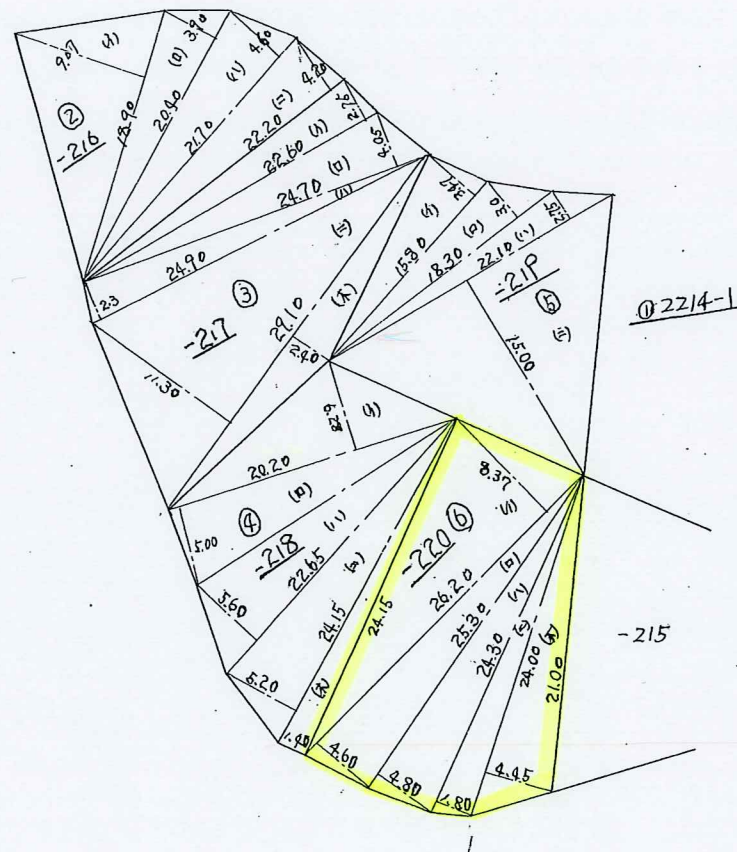

126442



2/2

地番	2214番216~220
土地の所在	伊豆の国市 田方郡泰山新奈古谷字鹿ヶ洞

地積測量図



求積

地積

② 2214-216

(A) 18.90 × 9.07 = 171.4230
(B) 20.40 × 3.90 = 79.5600
(C) 21.70 × 4.60 = 99.8200
(D) 22.20 × 4.20 = 93.2400
2) 444.0430
222.0215 m ²

① 2731 m²

② 222 m²

③ 309 m²

④ 257 m²

⑤ 251 m²

⑥ 305 m²

③ 2214-217

(A) 22.60 × 2.75 = 62.1500
(B) 24.70 × 4.05 = 100.0350
(C) 24.90 × 2.30 = 57.2700
(D) 29.10 × 11.30 = 328.8300
(E) 29.10 × 2.40 = 69.8400
2) 618.1250
309.0600 m ²

④ 2214-218

(A) 20.20 × 6.28 = 126.8560
(B) 20.70 × 5.00 = 103.5000
(C) 22.65 × 5.60 = 126.8400
(D) 24.15 × 5.20 = 125.5800
(E) 24.15 × 1.40 = 33.8100
2) 514.9860
257.4930 m ²

⑤ 2214-219

(A) 15.80 × 3.47 = 54.8260
(B) 18.30 × 3.00 = 54.9000
(C) 22.10 × 2.75 = 60.7750
(D) 22.10 × 15.00 = 331.5000
2) 502.0010
251.0005 m ²

⑥ 2214-220

(A) 26.20 × 8.37 = 219.2940
(B) 26.20 × 4.60 = 120.5200
(C) 25.30 × 4.80 = 121.4400
(D) 24.30 × 1.80 = 43.7400
(E) 24.00 × 4.45 = 106.8000
2) 611.7940
305.8970 m ²


① 2214-1
4077.00 - (222.02 + 309.06 + 257.04 + 251.00 + 305.89) = 2731.50

昭和四五年 五月 式 日
作製年月日

作製者

土地家屋調査士

塚田 雅彦



申請人

株式会社 大 都
代表取締役 秀島

縮尺 1/500

(静岡県土地家屋調査士会指定用紙)

126441

新 2214-216 ~ -220

土地所在図 (全国)
~~地積測量図~~

1/2

地番	2214-215 ~ -216
----	-----------------

土地の所在 伊豆の国市 田方郡 山町 南条 四番地

昭和四五年五月廿七日
作製年月日

作製者

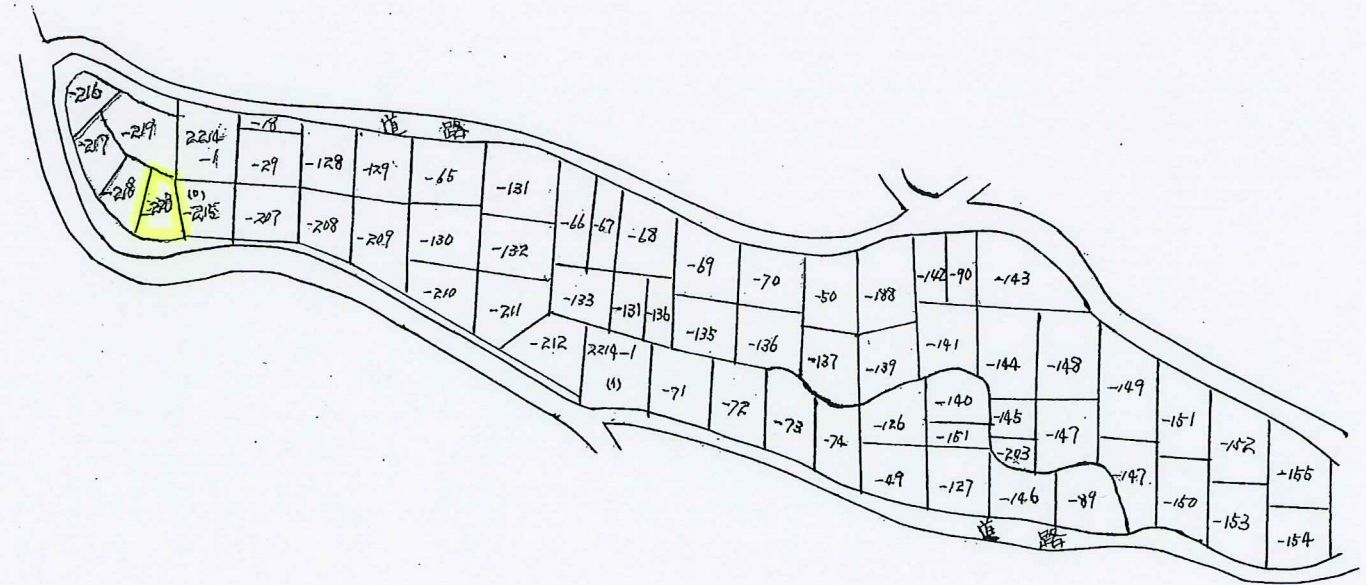

土地家屋調査士 田方郡 山町 南条 四番地

田方郡 山町 南条 四番地

田方郡 山町 南条 四番地

申請人

株式会社 大 都
代表取締役 秀島 豊島



縮尺 1/2000

(静岡県土地家屋調査士会指定用紙)

45. 5. 30