


イ (504-1+504-2+504-3+5 04-5+504-6+504-7+504-8+504-9+504-10+504-11+504-12+504-13+504-14+504-15+504-16+50 4-17+504-1 つづく

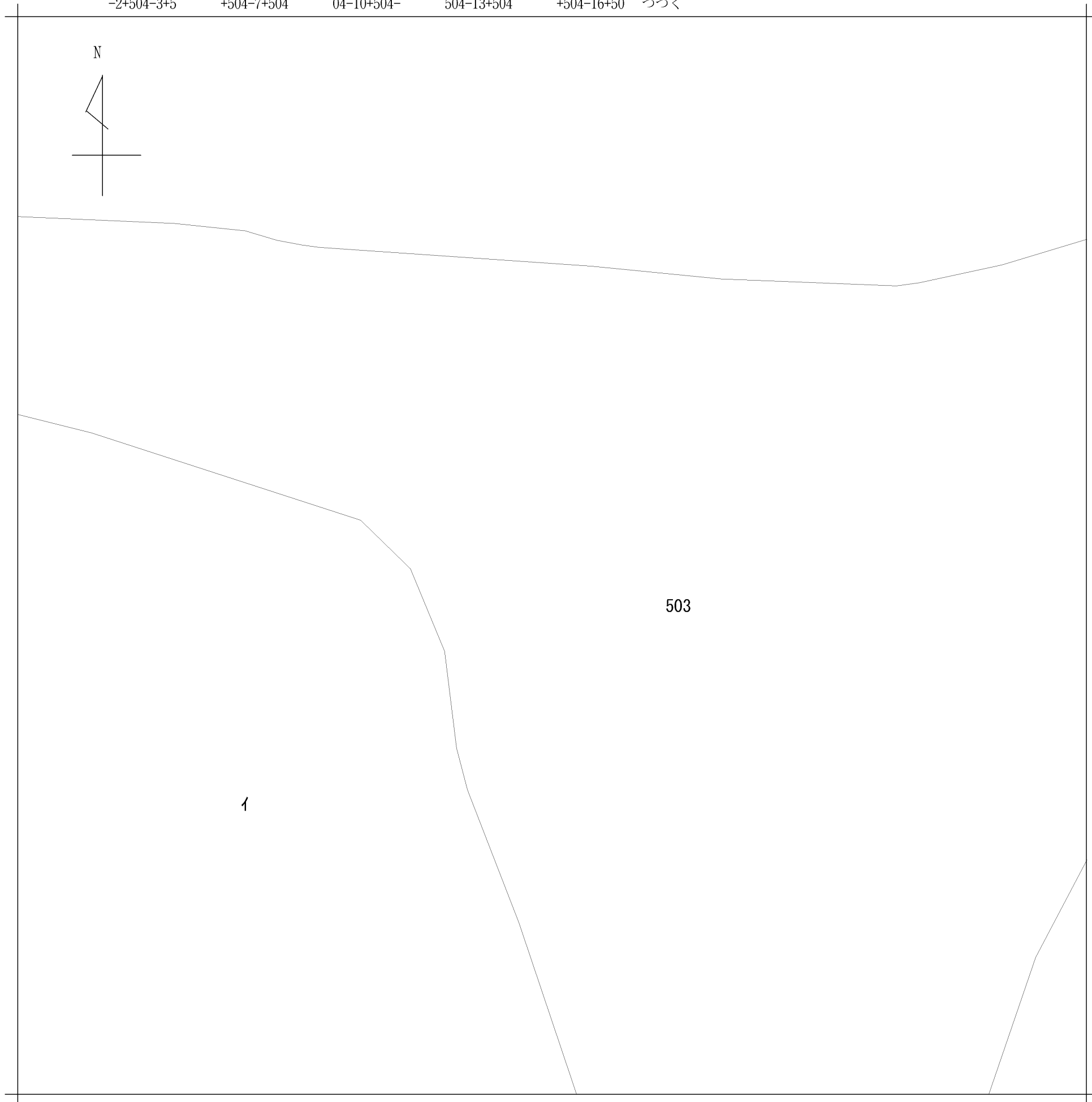


地番区域見出
大字豊原丙

請求部	所在	那須郡那須町大字豊原丙字入久保				地番	504番56		
出力縮	縮尺不明	精度区分	座標系番号又は記号	分類	地図に準ずる図面		種類	旧土地台帳附属地図	
作成年月日	備付年月日(原図)			補記事項					

8+504-19+5
04-20+504-
21+504-22+
504-23+504
-24+504-25
+504-26+50
4-27+504-2
8+504-29+5
04-30+504-
31+504-32+
504-34+504
-35+504-36
+504-37+50
4-38+504-3
9+504-40+5
04-41+504-
42+504-43+
504-44+504
-46+504-47
+504-48+50
4-49+504-5
0+504-51+5
04-53+504-
54+504-55+
504-56+504
-57+504-58
+504-59+50
4-60+504-6
1+504-62+5
04-63+504-
64+504-65+
504-66+504
-67+504-68
+504-69+50
4-70+504-7
1+504-72+5
04-73+504-
74+504-75+
504-77+504
-78+504-79
+504-80+50
4-81+504-8
2+504-83+5
04-84+504-
85+504-86+
504-87) (1/
4)

イ (504-1+504-2+504-3+5) 04-5+504-6+504-7+504-8+504-9+504-10+504-11+504-12+504-13+504-14+504-15+504-16+50 4-17+504-1 つづく

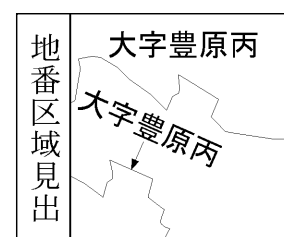
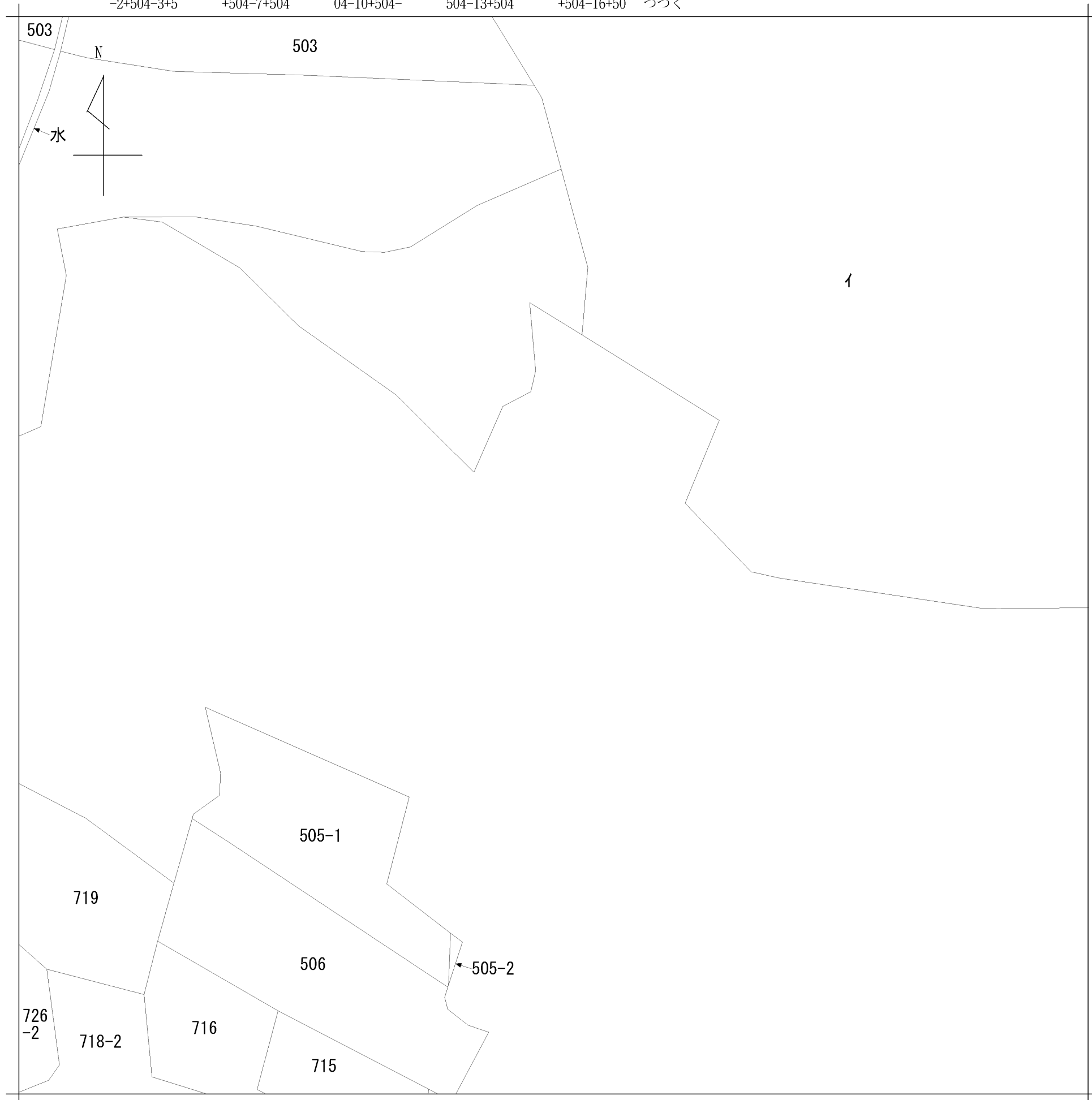


地番区域見出
大字豊原丙

請求部分	所在	那須郡那須町大字豊原丙字入久保				地番	504番56		
出力縮尺	縮尺不明	精度区分	座標系番号又は記号	分類	地図に準ずる図面		種類	旧土地台帳附属地図	
作成年月日	備付年月日(原図)			補記事項					

8+504-19+5
04-20+504-
21+504-22+
504-23+504
-24+504-25
+504-26+50
4-27+504-2
8+504-29+5
04-30+504-
31+504-32+
504-34+504
-35+504-36
+504-37+50
4-38+504-3
9+504-40+5
04-41+504-
42+504-43+
504-44+504
-46+504-47
+504-48+50
4-49+504-5
0+504-51+5
04-53+504-
54+504-55+
504-56+504
-57+504-58
+504-59+50
4-60+504-6
1+504-62+5
04-63+504-
64+504-65+
504-66+504
-67+504-68
+504-69+50
4-70+504-7
1+504-72+5
04-73+504-
74+504-75+
504-77+504
-78+504-79
+504-80+50
4-81+504-8
2+504-83+5
04-84+504-
85+504-86+
504-87) (2/
4)

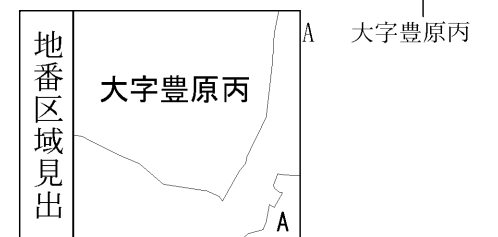
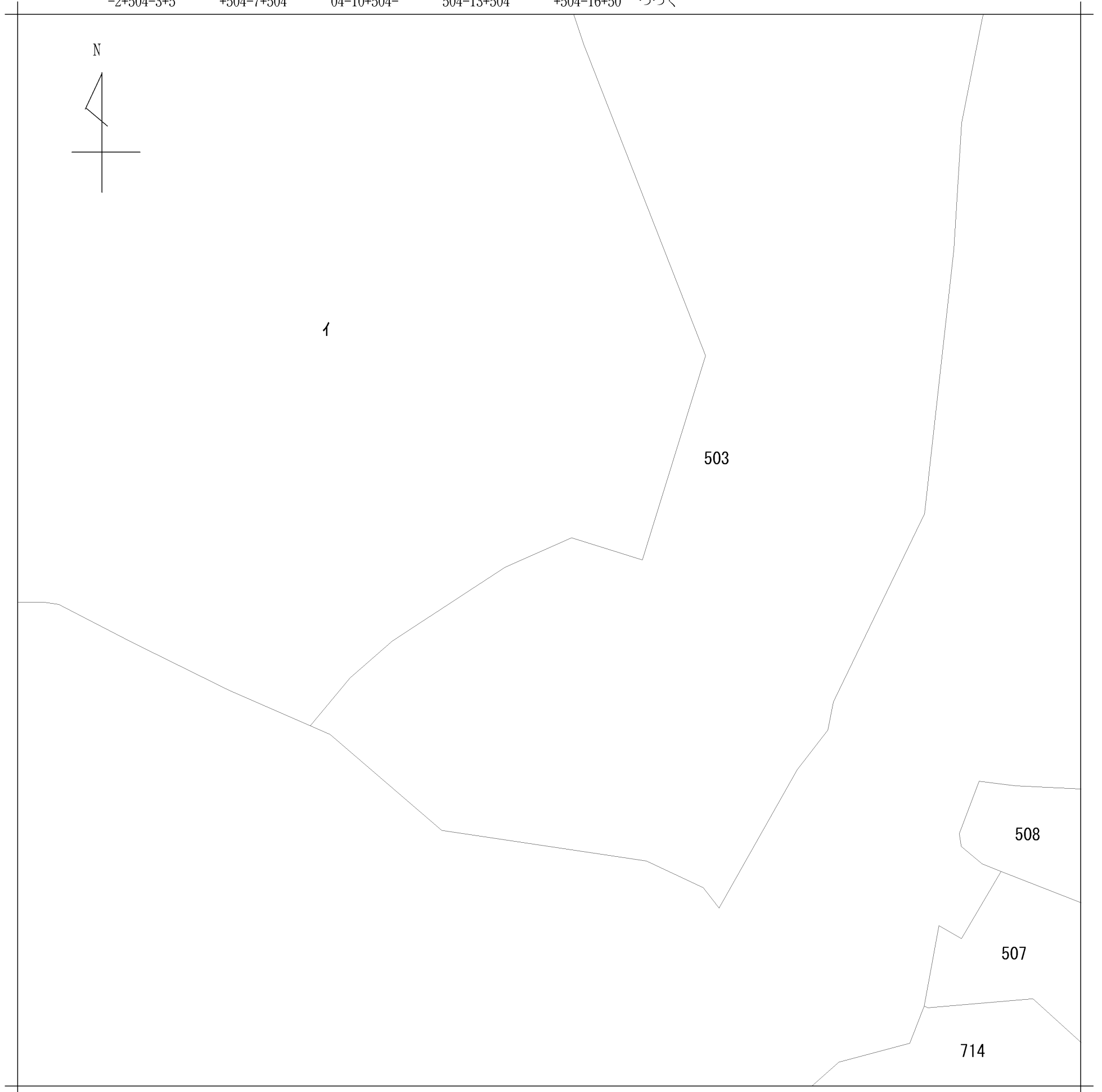
イ (504-1+504-2+504-3+5 04-5+504-6+504-7+504-8+504-9+504-10+504-11+504-12+504-13+504-14+504-15+504-16+50 4-17+504-1 つづく



請求部分	所在	那須郡那須町大字豊原丙字入久保				地番	504番56		
出力縮尺	縮尺不明	精度区分	座標系番号又は記号	分類	地図に準ずる図面		種類	旧土地台帳附属地図	
作成年月日				備付年月日(原図)			補事項		

8+504-19+5
04-20+504-
21+504-22+
504-23+504
-24+504-25
+504-26+50
4-27+504-2
8+504-29+5
04-30+504-
31+504-32+
504-34+504
-35+504-36
+504-37+50
4-38+504-3
9+504-40+5
04-41+504-
42+504-43+
504-44+504
-46+504-47
+504-48+50
4-49+504-5
0+504-51+5
04-53+504-
54+504-55+
504-56+504
-57+504-58
+504-59+50
4-60+504-6
1+504-62+5
04-63+504-
64+504-65+
504-66+504
-67+504-68
+504-69+50
4-70+504-7
1+504-72+5
04-73+504-
74+504-75+
504-77+504
-78+504-79
+504-80+50
4-81+504-8
2+504-83+5
04-84+504-
85+504-86+
504-87) (3/
4)

イ (504-1+504-2+504-3+5 04-5+504-6+504-7+504-8+504-9+504-10+504-11+504-12+504-13+504-14+504-15+504-16+50 4-17+504-1 つづく



請求部	所在	那須郡那須町大字豊原丙字入久保				地番	504番56			
出力縮尺	縮尺不明	精度区分		座標系番号又は記号		分類	地図に準ずる図面		種類	旧土地台帳附属地図
作成年月日					備付年月日(原図)			補記事項		

8+504-19+5
04-20+504-
21+504-22+
504-23+504
-24+504-25
+504-26+50
4-27+504-2
8+504-29+5
04-30+504-
31+504-32+
504-34+504
-35+504-36
+504-37+50
4-38+504-3
9+504-40+5
04-41+504-
42+504-43+
504-44+504
-46+504-47
+504-48+50
4-49+504-5
0+504-51+5
04-53+504-
54+504-55+
504-56+504
-57+504-58
+504-59+50
4-60+504-6
1+504-62+5
04-63+504-
64+504-65+
504-66+504
-67+504-68
+504-69+50
4-70+504-7
1+504-72+5
04-73+504-
74+504-75+
504-77+504
-78+504-79
+504-80+50
4-81+504-8
2+504-83+5
04-84+504-
85+504-86+
504-87) (4/
4)