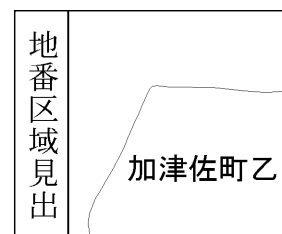
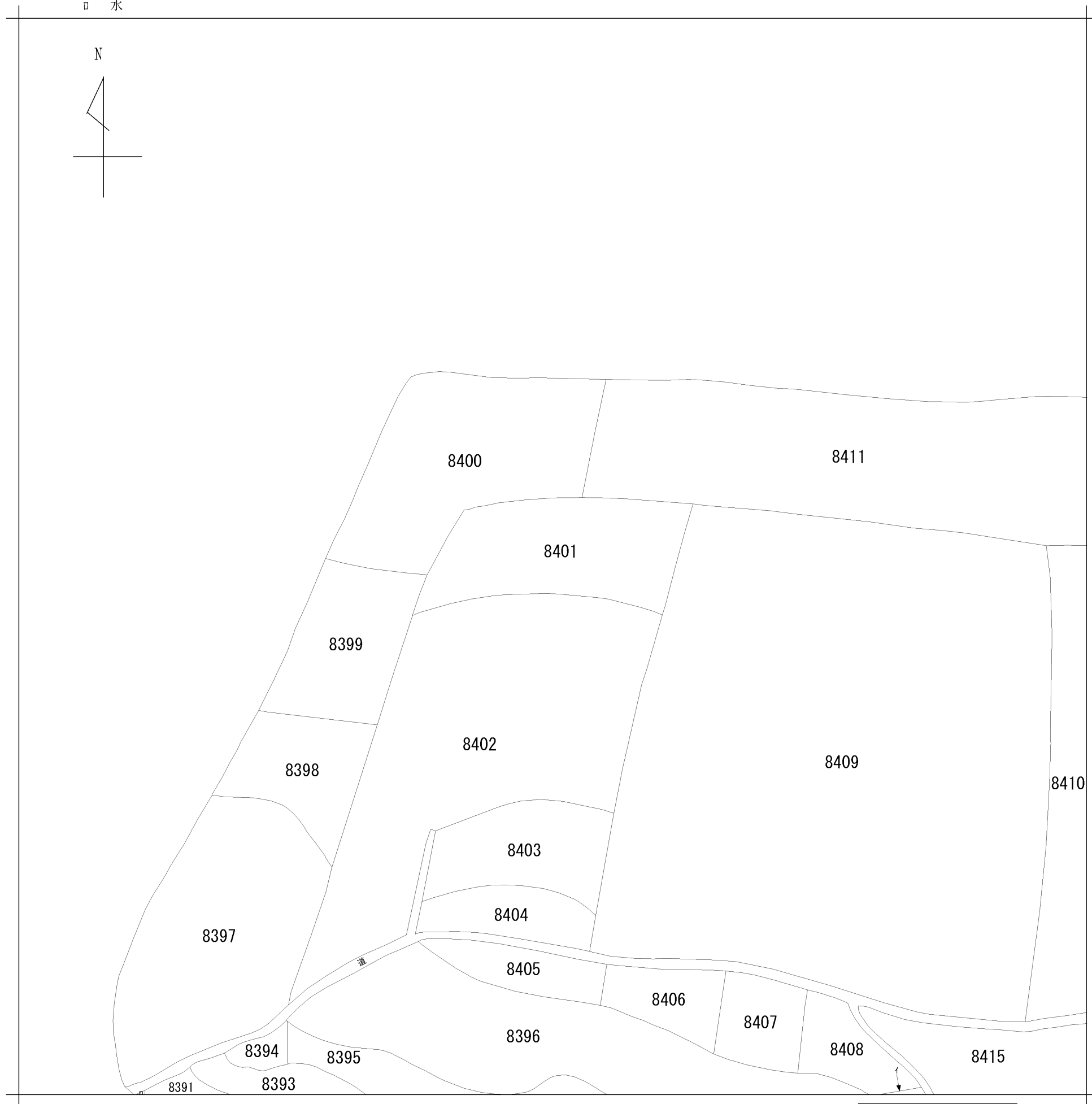
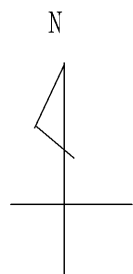


イ 8396
 □ 水



請求部	所在	南島原市加津佐町乙字南奥田				地番	8401番		
出力縮尺	1/600	精度区分		座標系番号又は記号		分類	地図に準ずる図面	種類	旧土地台帳附属地図
作成年月日					備付年月日(原図)			補記事項	